

ФИЛИАЛ ФЕДЕРАЛЬНОГО ГОСУДАРСТВЕННОГО БЮДЖЕТНОГО УЧРЕЖДЕНИЯ "ФЕДЕРАЛЬНАЯ КАДАСТРОВАЯ ПАЛАТА ФЕДЕРАЛЬНОЙ СЛУЖБЫ ГОСУДАРСТВЕННОЙ РЕГИСТРАЦИИ, КАДАСТРА И КАРТОГРАФИИ" ПО ЯРОСЛАВСКОЙ ОБЛАСТИ
(полное наименование органа кадастрового учета)

"28" апреля 2016 г. № 7600/301/2016-163010

КАДАСТРОВАЯ ВЫПИСКА О ЗЕМЕЛЬНОМ УЧАСТКЕ

КВ.1


1	Кадастровый номер:	76:11:000000:466	2	Лист № 1	3	Всего листов: 20
4	Номер кадастрового квартала:	76:11:000000				
5	Преобладающие номера: сведения прилагаются на листе № 2					
7			6	Дата внесения номера в государственный кадастр недвижимости:		24.03.2014
8	Кадастровые номера объектов капитального строительства:					
9	Адрес (описание местоположения):	Россия, Ярославская область, Переславский муниципальный район, Пригородное сельское поселение, д. Соловеново, участок 1				
10	Категория земель: Земли населенных пунктов					
11	Разрешенное использование: для комплексной жилой застройки					
12	Площадь: 867903+/-326 кв. м					
13	Кадастровая стоимость: 151032480 руб.					
14	Система координат: МСК-76					
15	Сведения о правах:					
	Правообладатель	Сергеева Елена Алексеевна	Вид права, номер и дата регистрации	Особые отметки	Документ	Адрес для связи с правообладателем Почтовый адрес и (или) адрес электронной почты, по которым осуществляется связь с правообладателем земельного участка, отсутствует.
16	Особые отметки:					
17	Характер сведений государственного кадастра недвижимости (статус записи о земельном участке):	Сведения об объекте имеют статус учтенные				
18	Дополнительные сведения:					
	18.1	Сведения о природных объектах, расположенных в пределах земельного участка:				
	18.2	Сведения о кадастровых номерах участков, образованных из земельного участка: 76-76-06/015/2014-257 от 01.04.2014				
19	Сведения о кадастровых инженерах: Фадеева Ольга Васильевна, 37-11-72, 05.03.2014 г.					

Начальник отдела
(полное наименование должности)

Для документов

М.П. (подпись)

С. В. Кормина
(инициалы, фамилия)



"28" апреля 2016 г. № 7600/301/2016-163010

КАДАСТРОВАЯ ВЫПИСКА О ЗЕМЕЛЬНОМ УЧАСТКЕ

КВ.1

1	Кадастровый номер: 76:11:000000:466	2	Лист № 2	3	Всего листов: 20
5	Предыдущие номера: 76:11:000000:410, 76:11:000000:412, 76:11:000000:298, 76:11:141201:412, 76:11:000000:248, 76:11:141203:329, 76:11:141201:105, 76:11:141203:84, 76:11:141203:80, 76:11:141203:81, 76:11:141203:338, 76:11:141203:333, 76:11:141201:116, 76:11:141201:93				

Начальник отдела (полное наименование должности)	М.П. подпись	С. В. Кормина (инициалы, фамилия)
---	-----------------	--------------------------------------



"28" апреля 2016 г. № 7600/301/2016-163010


КАДАСТРОВАЯ ВЫПИСКА О ЗЕМЕЛЬНОМ УЧАСТКЕ

КВ.2

1	Кадастровый номер: 76:11:000000-466	2	Лист № 3	3	Всего листов: 20
4	План (Четтеж, схема) земельного участка				
5	Масштаб 1:25000				

Начальник отдела
(полное наименование должности)

С. В. Коркина
(инициалы, фамилия)



"28" апреля 2016 г. № 7600/301/2016-163010

КАДАСТРОВАЯ ВЫПИСКА О ЗЕМЕЛЬНОМ УЧАСТКЕ

КВ.3

1		Кадастровый номер:	76:11:000000:466	
4				
Сведения о частях земельного участка и обременениях				
Номер п/п	Учетный номер части	Площадь (м ²)	Характеристика части	
1	2	3	4	
1	1	3641	Ограничения прав на земельный участок, предусмотренные статьями 56, 56.1 Земельного кодекса Российской Федерации. Правила охраны электрических сетей напряжением свыше 1000 вольт (утверждены постановлением Совета министров СССР № 255 от 26.03.1984 г.). 76.11.2.10. КАРТА (ПЛАН) от 31.08.2012 № 6/н	
2	2	1398	Ограничения прав на земельный участок, предусмотренные статьями 56, 56.1 Земельного кодекса Российской Федерации. Ограничения изложены в Постановлении Правительства РФ "О порядке установления охранных зон объектов электросетевого хозяйства и особых условий использования земельных участков, расположенных в границах охранных зон" №160 от 24 февраля 2009г. 76.11.2.51. О порядке установления охранных зон объектов электросетевого хозяйства и особых условий использования земельных участков, расположенных в границах таких зон от 24.02.2009 № 160	

Начальник отдела
(полное наименование должности)

С. В. Коркина
(инициалы, фамилия)



"28" апреля 2016 г. № 7600/301/2016-163010

КАДАСТРОВАЯ ВЫПИСКА О ЗЕМЕЛЬНОМ УЧАСТКЕ

КВ.4

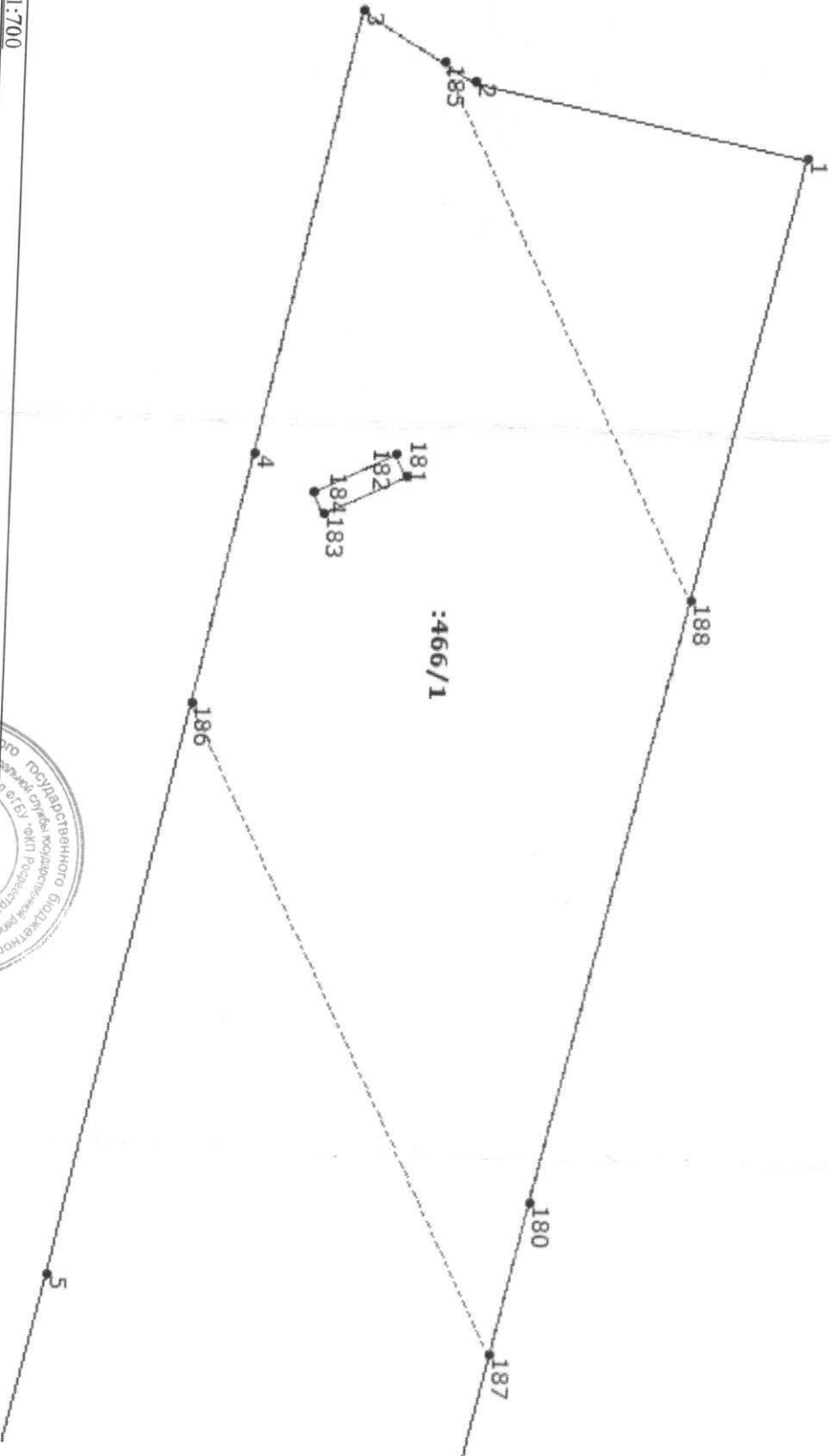
1 Кадастровый номер: 76:11:000000:466

4 План (чертеж, схема) части земельного участка

2 Лист № 5


3 Всего листов: 20

Учетный номер части: 76:11:000000:466/1



5 Масштаб 1:700

Начальник отдела
(полное наименование должности)



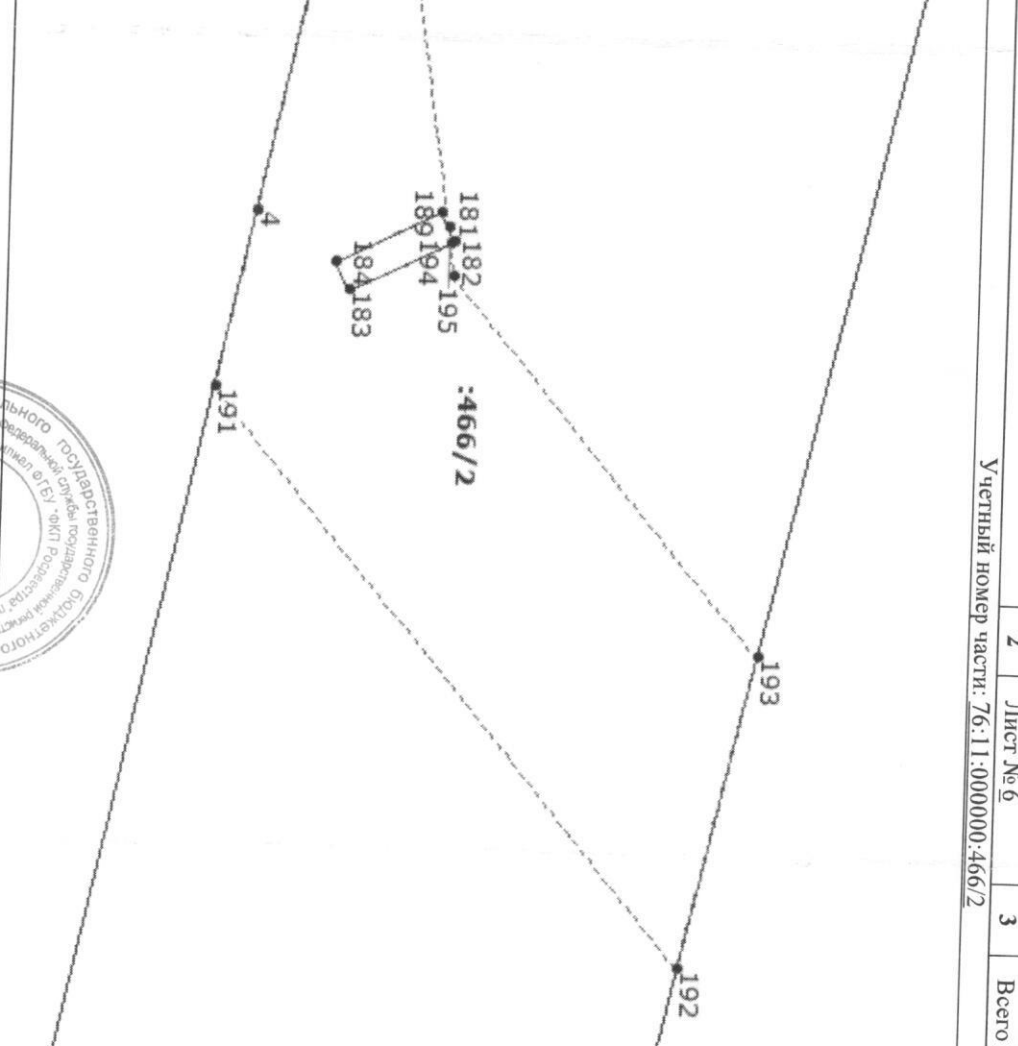
М.П.

С. В. Кормина
(инициалы, фамилия)

"28" апреля 2016 г. № 7600/301/2016-163010


КАДАСТРОВАЯ ВЫПИСКА О ЗЕМЕЛЬНОМ УЧАСТКЕ

КВ.4

1	Кадастровый номер: 76:11:000000:466		2	Лист № 6	3	Всего листов: 20
4	План (чертеж, схема) части земельного участка					
						
5	Масштаб 1:600					

Начальник отдела
(полное наименование должности)

М.П.



С. В. Кормина
(инициалы, фамилия)

"28" апреля 2016 г. № 7600/301/2016-163010

КАДАСТРОВАЯ ВЫПИСКА О ЗЕМЕЛЬНОМ УЧАСТКЕ

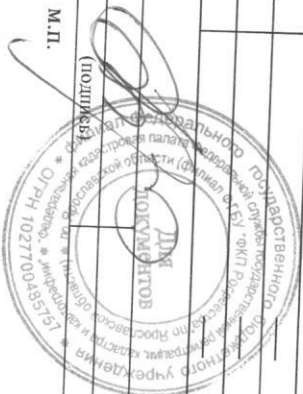
КВ.5

1		2		3		4	
Кадастровый номер:	76:11:000000:466	Лист № 7	3	Всего листов: 20			
Описание местоположения границ земельного участка							
Номер п/п	Номер точки	Номер точки	Дирекционный угол	Горизонтальное проложение (м)	Описание закрепления на местности	Кадастровые номера смежных участков	Особые отметки
1	2	3	4	5	6	7	8
1	1	2	191° 17'	34.38	—	—	—
2	2	3	210° 10'	13.29	—	—	—
3	3	4	101° 45'	46.20	—	—	—
4	4	5	101° 52'	86.32	—	—	—
5	4	-	- 0 1	-	—	—	—
6	5	6	102° 34'	223.37	—	76:11:141201:115	Адрес отсутствует
7	6	7	352° 17'	28.43	—	76:11:141201:115	Адрес отсутствует
8	7	8	82° 7'	88.20	—	—	—
9	8	9	87° 7'	84.12	—	—	—
10	9	10	110° 21'	28.10	—	—	—
11	10	11	125° 55'	25.66	—	—	—
12	11	12	103° 0'	12.76	—	—	—
13	12	13	168° 49'	141.61	—	—	—
14	13	14	182° 35'	73.54	—	—	—
15	14	15	198° 17'	36.51	—	—	—
16	15	16	250° 52'	20.38	—	—	—
17	16	17	307° 35'	20.28	—	—	—
18	17	18	263° 13'	18.55	—	—	—
19	18	19	310° 32'	22.84	—	—	—
20	19	20	316° 47'	33.02	—	—	—
21	20	21	250° 46'	37.01	—	—	—
22	21	22	180° 7'	40.08	—	—	—
23	22	23	162° 39'	37.66	—	—	—
24	23	24	241° 26'	29.21	—	—	—
25	24	25	162° 29'	12.86	—	—	—

Начальник отдела

(полное наименование должности)

М.П.



С. В. Коркина

(инициалы, фамилия)

"28" апреля 2016 г. № 7600/301/2016-163010

КАДАСТРОВАЯ ВЫПИСКА О ЗЕМЕЛЬНОМ УЧАСТКЕ

КВ.5

1 Кадастровый номер: 76:11:000000:466

Описание местоположения границ земельного участка				2	3	8	
Номер п/п	Номер точки	Номер точки	Дирекционный угол	Горизонтальное проложение (м)	Описание закрепления на местности	Кадастровые номера смежных участков	Особые отметки
1	2	3	4	5	6	7	8
26	25	26	181° 7'	41.03	—	—	—
27	26	27	60° 14'	62.91	—	—	—
28	27	28	136° 29'	88.93	—	—	—
29	28	29	42° 12'	104.70	—	—	—
30	29	30	50° 11'	58.80	—	—	—
31	30	31	92° 5'	34.53	—	—	—
32	31	32	106° 1'	10	—	—	—
33	32	33	151° 32'	25.89	—	—	—
34	33	34	226° 27'	44.98	—	—	—
35	34	35	167° 53'	34.51	—	—	—
36	35	36	230° 58'	157.15	—	—	—
37	36	37	306° 16'	85.45	—	—	—
38	37	38	245° 39'	57.89	—	—	—
39	38	39	320° 14'	127.81	—	—	—
40	39	40	220° 26'	112.89	—	—	—
41	40	41	131° 24'	53.94	—	—	—
42	41	42	138° 54'	39.56	—	—	—
43	42	43	163° 49'	42.20	—	—	—
44	43	44	178° 15'	35.68	—	—	—
45	44	45	186° 41'	87.93	—	—	—
46	45	46	104° 31'	37.53	—	—	—
47	46	47	135° 19'	78.16	—	—	—
48	47	48	153° 45'	22.40	—	—	—
49	48	49	125° 21'	45.39	—	—	—
50	49	50	57° 41'	54.23	—	—	—

Начальник отдела
(полное наименование должности)

М.П. (подпись)

С. В. Кормина
(инициалы, фамилия)



28" апреля 2016 г. № 7600/301/2016-163010

КАДАСТРОВАЯ ВЫПИСКА О ЗЕМЕЛЬНОМ УЧАСТКЕ

КВ.5

1				2		3	
Кадастровый номер: 76:11:0000000:466				Лист № 9		Всего листов: 20	
Описание местоположения границ земельного участка							
Номер п/п	Номер точки	Номер точки	Дирекционный угол	Горизонтальное проложение (м)	Описание закрепления на местности	Кадастровые номера смежных участков	Особые отметки
1	2	3	4	5	6	7	8
51	50	51	190° 16'	108.06			
52	51	52	259° 18'	93.17			
53	52	53	153° 9'	48.19			
54	53	54	134° 6'	41.70			
55	54	55	214° 24'	20.88			
56	55	56	296° 55'	64.14			
57	56	57	287° 39'	39.53			
58	57	58	189° 58'	40.62			
59	58	59	196° 14'	147.68			
60	59	60	202° 1'	227.57		76:11:141201:98	Адрес отсутствует
61	60	61	196° 3'	73.64		76:11:141201:98	Адрес отсутствует
62	61	62	197° 12'	47.87		76:11:141201:98	Адрес отсутствует
63	62	63	205° 57'	96.77		76:11:141201:98	Адрес отсутствует
64	63	64	116° 28'	155.47		76:11:141201:97	Адрес отсутствует
65	64	65	209° 4'	249.39		76:11:141203:195	Адрес отсутствует
66	65	66	218° 13'	110.08		76:11:141203:195	Адрес отсутствует
67	66	67	132° 55'	26.79		76:11:141203:195	Адрес отсутствует
68	67	68	69° 5'	28.23		76:11:141203:195	Адрес отсутствует
69	68	69	105° 17'	14.69		76:11:141203:195	Адрес отсутствует
70	69	70	78° 43'	13.14		76:11:141203:195	Адрес отсутствует
71	70	71	154° 23'	39.13		76:11:141203:195	Адрес отсутствует
72	71	72	267° 4'	23.24		76:11:141203:195	Адрес отсутствует
73	72	73	261° 15'	39.15		76:11:141203:195	Адрес отсутствует
74	73	74	260° 12'	15.04		76:11:141203:195	Адрес отсутствует
75	74	75	244° 49'	12.10		76:11:141203:195	Адрес отсутствует

Начальник отдела

(полное наименование должности)

(подпись)

С. В. Кормина

(инициалы, фамилия)



М.П.

"28" апреля 2016 г. № 7600/301/2016-163010

КАДАСТРОВАЯ ВЫПИСКА О ЗЕМЕЛЬНОМ УЧАСТКЕ

КВ.5

1				2		3	
Кадастровый номер: 76:11:000000:466				Лист № 10		Всего листов: 20	
Описание местоположения границ земельного участка							
Номер п/п	Номер точки	Номер точки	Дирекционный угол	Горизонтальное проложение (м)	Описание закрепления на местности	Кадастровые номера смежных участков	Особые отметки
1	2	3	4	5	6	7	8
76	75	76	250° 59'	53.16	—	76:11:141203:195	Адрес отсутствует
77	76	77	122° 31'	155.06	—	—	—
78	77	78	120° 53'	328.35	—	—	—
79	78	79	64° 37'	109.63	—	—	—
80	79	80	64° 18'	75.84	—	—	—
81	80	81	2° 35'	99.82	—	—	—
82	81	82	300° 38'	384.21	—	—	—
83	82	83	120° 21'	376.18	—	—	—
84	83	84	2° 45'	403.20	—	—	—
85	84	85	310° 36'	23.76	—	—	—
86	85	86	316° 49'	28.25	—	—	—
87	86	87	337° 21'	33.47	—	—	—
88	87	88	349° 59'	22.21	—	—	—
89	88	89	261° 56'	45.56	—	—	—
90	89	90	309° 45'	10.05	—	—	—
91	90	91	19° 49'	75.63	—	—	—
92	91	92	119° 55'	28.99	—	—	—
93	92	93	64° 32'	37.11	—	—	—
94	93	94	340° 57'	217.37	—	—	—
95	94	95	256° 40'	48.89	—	76:11:000000:681	Адрес отсутствует
96	95	96	154° 37'	15.44	—	—	—
97	96	97	120° 41'	40.13	—	—	—
98	97	98	160° 22'	23.74	—	—	—
99	98	99	298° 19'	39.20	—	—	—
100	99	100	286° 47'	23.45	—	—	—

Начальник отдела


(полное наименование должности)

М.П.

(подпись) Р/П 102271 041221

С. В. Кормина

(инициалы, фамилия)



"28" апреля 2016 г. № 7600/301/2016-163010

КАДАСТРОВАЯ ВЫПИСКА О ЗЕМЕЛЬНОМ УЧАСТКЕ

КВ.5

1		2		3		4	
Кадастровый номер: 76:11:000000:466		Лист № 11		Всего листов: 20		Описание местоположения границ земельного участка	
Номер п/п	Номер точки	Номер точки	Дирекционный угол	Горизонтальное проложение (м)	Описание закрепления на местности	Кадастровые номера смежных участков	Особые отметки
1	2	3	4	5	6	7	8
101	100	101	346° 26'	26.19	—	—	—
102	101	102	300° 34'	26.07	—	—	—
103	102	103	282° 34'	17.46	—	—	—
104	103	104	235° 22'	59.95	—	—	—
105	104	105	285° 38'	33.37	—	—	—
106	105	106	322° 4'	20.69	—	—	—
107	106	107	353° 17'	46.56	—	—	—
108	107	108	343° 16'	18.93	—	—	—
109	108	109	55° 56'	33.97	—	—	—
110	109	110	165° 45'	66.41	—	—	—
111	110	111	131° 57'	12.21	—	—	—
112	111	112	69° 55'	28.99	—	—	—
113	112	113	54° 30'	39.02	—	—	—
114	113	114	26° 36'	66.91	—	—	—
115	114	115	62° 45'	31.65	—	—	—
116	115	116	64° 47'	195.66	—	—	—
117	116	117	0° 0'	17.23	—	76:11:000000:681	Адрес отсутствует
118	117	118	324° 2'	44.81	—	—	—
119	118	119	254° 58'	24.45	—	—	—
120	119	120	243° 59'	45.44	—	—	—
121	120	121	298° 25'	24.78	—	—	—
122	121	122	8° 8'	44.87	—	—	—
123	122	123	69° 51'	138.56	—	—	—
124	123	124	344° 31'	100.63	—	—	—
125	124	125	252° 2'	168.24	—	—	Адрес отсутствует

Начальник отдела
(полное наименование должности)

С. В. Кормина

(инициалы, фамилия)



М.П.

"28" апреля 2016 г. № 7600/301/2016-163010


КАДАСТРОВАЯ ВЫПИСКА О ЗЕМЕЛЬНОМ УЧАСТКЕ

КВ.5

1		2		3		4	
Кадастровый номер: 76:11:000000:466		Лист № 12		Всего листов: 20		Описание местоположения границ земельного участка	
Номер п/п	Номер точки	Номер точки	Дирекционный угол	Горизонтальное проложение (м)	Описание закрепления на местности	Кадастровые номера смежных участков	Особые отметки
1	2	3	4	5	6	7	8
126	125	126	342° 34'	37.66	—	—	—
127	126	127	13° 52'	62.07	—	—	—
128	127	128	60° 16'	12	—	—	—
129	128	129	79° 56'	29.01	—	—	—
130	129	130	124° 19'	15.95	—	—	—
131	130	131	176° 20'	17.66	—	—	—
132	131	132	157° 10'	13.38	—	—	—
133	132	133	127° 22'	13.90	—	—	—
134	133	134	64° 35'	60.43	—	—	—
135	134	135	53° 28'	121.47	—	—	—
136	135	136	298° 39'	22.36	—	—	—
137	136	137	348° 25'	29.14	—	—	—
138	137	138	15° 28'	18.76	—	—	—
139	138	139	139° 39'	57.28	—	—	—
140	139	140	50° 17'	116.67	—	—	—
141	140	141	57° 48'	82.64	—	—	—
142	141	142	54° 59'	257.99	—	—	—
143	142	143	316° 36'	106.14	—	—	—
144	143	144	244° 35'	85.09	—	—	—
145	144	145	323° 41'	30.04	—	—	—
146	145	146	306° 26'	67.68	—	—	—
147	146	147	60° 57'	27.56	—	—	—
148	147	148	104° 27'	39.69	—	—	—
149	148	149	22° 37'	56.10	—	—	—
150	149	150	332° 18'	110.55	—	—	—

Начальник отдела

(полное наименование должности)

М.П. 

76:11:000000:681

С. В. Коркина

(инициалы, фамилия)

Адрес отсутствует

"28" апреля 2016 г. № 7600/301/2016-163010

КАДАСТРОВАЯ ВЫПИСКА О ЗЕМЕЛЬНОМ УЧАСТКЕ

КВ.5

1		2		3		4	
Кадастровый номер: 76:11:000000:466		Лист № 13		3		Всего листов: 20	
Описание местоположения границ земельного участка							
Номер п/п	Номер точки	Номер точки	Дирекционный угол	Горизонтальное проложение (м)	Описание закрепления на местности	Кадастровые номера смежных участков	Особые отметки
1	2	3	4	5	6	7	8
151	150	151	282° 21'	19.28	—	—	—
152	151	152	259° 2'	8.52	—	—	—
153	152	153	228° 17'	26.46	—	—	—
154	153	154	281° 17'	19.73	—	—	—
155	154	155	321° 17'	19.52	—	—	—
156	155	156	292° 4'	31.93	—	—	—
157	156	157	216° 43'	43.35	—	—	—
158	157	158	268° 38'	34.03	—	—	—
159	158	159	286° 2'	35	—	—	—
160	159	160	322° 33'	30.23	—	—	—
161	160	161	346° 45'	27.19	—	—	—
162	161	162	99° 28'	26.98	—	—	—
163	162	163	38° 22'	27.58	—	—	—
164	163	164	117° 30'	21.33	—	—	—
165	164	165	67° 25'	13.83	—	—	—
166	165	166	29° 31'	72.46	—	—	—
167	166	167	343° 12'	62.78	—	—	—
168	167	168	321° 12'	33.89	—	—	—
169	168	169	278° 20'	21.23	—	—	—
170	169	170	231° 6'	65.63	—	—	—
171	170	171	211° 53'	46.69	—	—	—
172	171	172	349° 6'	28.34	—	—	—
173	172	173	353° 21'	78.07	—	—	—
174	173	174	263° 43'	160.97	—	—	—
175	174	175	306° 60'	24.26	—	—	—

Начальник отдела

(полное наименование должности)

М.П.



С. В. Кормина

(инициалы, фамилия)

Адрес отсутствует

"28" апреля 2016 г. № 7600/301/2016-163010

КАДАСТРОВАЯ ВЫПИСКА О ЗЕМЕЛЬНОМ УЧАСТКЕ

КВ.5

1		Кадастровый номер:		76:11:0000004:66		2		Лист № 14		3		Всего листов: 20	
Описание местоположения границ земельного участка													
Номер п/п	Номер точки	Номер точки	Дирекционный угол	Горизонтальное проложение (м)	Описание закрепления на местности	Кадастровые номера смежных участков	8						
1	2	3	4	5	6	7	8						
176	175	176	290° 58'	35.33	—	—	—						
177	176	177	266° 18'	32.72	—	—	—						
178	177	178	267° 10'	56.28	—	—	—						
179	177	-	-° -'	—	—	76:11:141201:33	Адрес отсутствует						
180	178	179	262° 15'	89.08	—	—	—						
181	179	180	282° 28'	225.75	—	76:11:141201:33	Адрес отсутствует						
182	180	1	282° 38'	110.01	—	—	—						
183	181	182	63° 38'	2.50	—	—	—						
184	182	183	153° 36'	9	—	—	—						
185	183	184	243° 38'	2.50	—	—	—						
186	184	181	333° 36'	9	—	—	—						

Начальник отдела
(полное наименование должности) С. В. Коркина
(инициалы, фамилия)



КАДАСТРОВАЯ ВЫПИСКА О ЗЕМЕЛЬНОМ УЧАСТКЕ

1	Кадастровый номер:	76:11:0000000:466		2	Лист № 15	3	Всего листов: 20
4	Описание поворотных точек границы земельного участка						
Номер точки	Координаты			Описание закрепления на местности	Обоимы отметки (точность определения)		
	X	Y	Z				
1	279866.73	1272914.99		Нет закрепления	5		
2	279833.02	1272908.26		Нет закрепления	2.50		
3	279821.53	1272901.58		Нет закрепления	2.50		
4	279812.12	1272946.81		Нет закрепления	2.50		
5	279794.37	1273031.29		Нет закрепления	2.50		
6	279745.78	1273249.31		Нет закрепления	2.50		
7	279773.95	1273245.49		Нет закрепления	2.50		
8	279786.04	1273332.86		Нет закрепления	2.50		
9	279790.28	1273416.87		Нет закрепления	2.50		
10	279780.51	1273443.22		Нет закрепления	2.50		
11	279765.46	1273464		Нет закрепления	2.50		
12	279762.59	1273476.43		Нет закрепления	2.50		
13	279623.67	1273503.89		Нет закрепления	2.50		
14	279550.20	1273500.58		Нет закрепления	2.50		
15	279515.53	1273489.12		Нет закрепления	2.50		
16	279508.85	1273469.87		Нет закрепления	2.50		
17	279521.22	1273453.80		Нет закрепления	2.50		
18	279519.03	1273435.38		Нет закрепления	2.50		
19	279533.87	1273418.02		Нет закрепления	2.50		
20	279557.93	1273395.41		Нет закрепления	2.50		
21	279545.74	1273360.46		Нет закрепления	2.50		
22	279505.66	1273360.38		Нет закрепления	2.50		
23	279469.71	1273371.61		Нет закрепления	2.50		
24	279455.74	1273345.96		Нет закрепления	2.50		
25	279443.48	1273349.83		Нет закрепления	2.50		
26	279402.46	1273349.03		Нет закрепления	2.50		
27	279433.69	1273403.64		Нет закрепления	2.50		
28	279369.21	1273464.88		Нет закрепления	2.50		
29	279446.77	1273535.21		Нет закрепления	2.50		
30	279484.42	1273580.38		Нет закрепления	2.50		
31	279483.16	1273614.89		Нет закрепления	2.50		
32	279480.40	1273624.50		Нет закрепления	2.50		
33	279457.64	1273636.84		Нет закрепления	2.50		

Начальник отдела

(полное наименование должности)

С. В. Корчина

(инициалы, фамилия)

М.П.



"28" апреля 2016 г. № 7600/301/2016-163010


КАДАСТРОВАЯ ВЫПИСКА О ЗЕМЕЛЬНОМ УЧАСТКЕ

КВ.6

1		2		3	
Кадастровый номер: 76:11:0000000:466		Лист № 16		Всего листов: 20	
Описание поворотных точек границы земельного участка	Координаты		Описание закрепления на местности	4	5
	X	Y			
1	2	3	4	5	
34	279426.65	1273604.24	Нет закрепления		
35	279392.91	1273611.48	Нет закрепления	2.50	
36	279293.95	1273489.40	Нет закрепления	2.50	
37	279344.50	1273420.51	Нет закрепления	2.50	
38	279320.64	1273367.77	Нет закрепления	2.50	
39	279418.89	1273286.03	Нет закрепления	2.50	
40	279332.97	1273212.80	Нет закрепления	2.50	
41	279297.30	1273253.26	Нет закрепления	2.50	
42	279267.49	1273279.27	Нет закрепления	2.50	
43	279226.96	1273291.03	Нет закрепления	2.50	
44	279191.30	1273292.12	Нет закрепления	2.50	
45	279103.97	1273281.89	Нет закрепления	2.50	
46	279094.56	1273318.22	Нет закрепления	2.50	
47	279038.98	1273373.18	Нет закрепления	2.50	
48	279018.89	1273383.09	Нет закрепления	2.50	
49	278992.63	1273420.11	Нет закрепления	2.50	
50	279021.62	1273465.94	Нет закрепления	2.50	
51	278915.29	1273446.67	Нет закрепления	2.50	
52	278898	1273355.12	Нет закрепления	2.50	
53	278855.01	1273376.89	Нет закрепления	2.50	
54	278825.99	1273406.84	Нет закрепления	2.50	
55	278808.76	1273395.04	Нет закрепления	2.50	
56	278837.79	1273337.85	Нет закрепления	2.50	
57	278849.77	1273300.18	Нет закрепления	2.50	
58	278809.76	1273293.15	Нет закрепления	2.50	
59	278667.97	1273251.87	Нет закрепления	2.50	
60	278456.99	1273166.57	Нет закрепления	2.50	
61	278386.22	1273146.21	Нет закрепления	2.50	
62	278340.49	1273132.06	Нет закрепления	2.50	
63	278253.48	1273089.71	Нет закрепления	2.50	
64	278184.19	1273228.88	Нет закрепления	2.50	
65	277966.19	1273107.75	Нет закрепления	2.50	
66	277879.70	1273039.66	Нет закрепления	2.50	

Начальник отдела
(полное наименование должности)

М.П. (подпись)



С. В. Кормина
(инициалы, фамилия)

КАДАСТРОВАЯ ВЫПИСКА О ЗЕМЕЛЬНОМ УЧАСТКЕ

1		Кадастровый номер: 76:11:0000000.466		2		Лист № 17		3		Всего листов: 20	
Номер точки	Описание поворотных точек границы земельного участка			Описание закрепления на местности	4	Особые отметки (точность определения)					
	Х	У	З								
67	277861.46	1273059.28		Нет закрепления							5
68	277871.54	1273085.65		Нет закрепления							2.50
69	277867.67	1273099.82		Нет закрепления							2.50
70	277870.24	1273112.71		Нет закрепления							2.50
71	277834.96	1273129.63		Нет закрепления							2.50
72	277833.77	1273106.42		Нет закрепления							2.50
73	277827.81	1273067.73		Нет закрепления							2.50
74	277825.25	1273052.91		Нет закрепления							2.50
75	277820.10	1273041.96		Нет закрепления							2.50
76	277802.77	1272991.70		Нет закрепления							2.50
77	277719.41	1273122.45		Нет закрепления							2.50
78	277550.89	1273404.26		Нет закрепления							2.50
79	277597.87	1273503.31		Нет закрепления							2.50
80	277630.75	1273571.65		Нет закрепления							2.50
81	277730.47	1273576.16		Нет закрепления							2.50
82	277926.20	1273245.54		Нет закрепления							2.50
83	277736.16	1273570.19		Нет закрепления							2.50
84	278138.90	1273589.52		Нет закрепления							2.50
85	278154.36	1273571.48		Нет закрепления							2.50
86	278174.96	1273552.15		Нет закрепления							2.50
87	278205.85	1273539.26		Нет закрепления							2.50
88	278227.72	1273535.40		Нет закрепления							2.50
89	278221.32	1273490.29		Нет закрепления							2.50
90	278227.75	1273482.56		Нет закрепления							2.50
91	278298.90	1273508.21		Нет закрепления							2.50
92	278284.44	1273533.34		Нет закрепления							2.50
93	278300.40	1273566.84		Нет закрепления							2.50
94	278505.86	1273495.87		Нет закрепления							2.50
95	278494.59	1273448.30		Нет закрепления							2.50
96	278480.64	1273454.92		Нет закрепления							2.50
97	278460.16	1273489.43		Нет закрепления							2.50
98	278437.80	1273497.41		Нет закрепления							2.50
99	278456.39	1273462.90		Нет закрепления							2.50

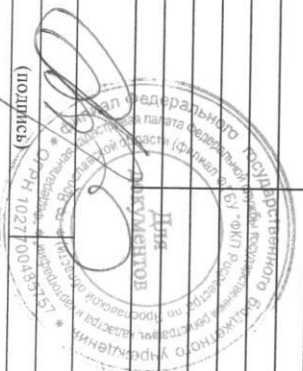
Начальник отдела

(полное наименование должности)

(подпись)

С. В. Кормина
(инициалы, фамилия)

М.П.



"28" апреля 2016 г. № 7600/301/2016-163010

КАДАСТРОВАЯ ВЫПИСКА О ЗЕМЕЛЬНОМ УЧАСТКЕ

КВ.6

1		2		3	
Кадастровый номер: 76:11:000000:466		Лист № 18		Всего листов: 20	
Описание поворотных точек границы земельного участка					
Номер точки	Координаты		Описание закрепления на местности	4	5
	X	Y			
100	278463.16	1273440.45	Нет закрепления	Нет закрепления	2.50
101	278488.62	1273434.31	Нет закрепления	Нет закрепления	2.50
102	278501.88	1273411.86	Нет закрепления	Нет закрепления	2.50
103	278505.68	1273394.82	Нет закрепления	Нет закрепления	2.50
104	278471.61	1273345.49	Нет закрепления	Нет закрепления	2.50
105	278480.60	1273313.35	Нет закрепления	Нет закрепления	2.50
106	278496.92	1273300.63	Нет закрепления	Нет закрепления	2.50
107	278543.16	1273295.19	Нет закрепления	Нет закрепления	2.50
108	278561.29	1273289.74	Нет закрепления	Нет закрепления	2.50
109	278580.32	1273317.88	Нет закрепления	Нет закрепления	2.50
110	278515.95	1273334.22	Нет закрепления	Нет закрепления	2.50
111	278507.79	1273343.30	Нет закрепления	Нет закрепления	2.50
112	278517.75	1273370.53	Нет закрепления	Нет закрепления	2.50
113	278540.41	1273402.30	Нет закрепления	Нет закрепления	2.50
114	278600.24	1273432.26	Нет закрепления	Нет закрепления	2.50
115	278614.73	1273460.40	Нет закрепления	Нет закрепления	2.50
116	278698.09	1273637.41	Нет закрепления	Нет закрепления	2.50
117	278715.32	1273637.41	Нет закрепления	Нет закрепления	2.50
118	278751.59	1273611.09	Нет закрепления	Нет закрепления	2.50
119	278745.25	1273587.48	Нет закрепления	Нет закрепления	2.50
120	278725.32	1273546.64	Нет закрепления	Нет закрепления	2.50
121	278737.11	1273524.85	Нет закрепления	Нет закрепления	2.50
122	278781.53	1273531.20	Нет закрепления	Нет закрепления	2.50
123	278829.27	1273661.28	Нет закрепления	Нет закрепления	2.50
124	278926.25	1273634.43	Нет закрепления	Нет закрепления	2.50
125	278874.35	1273474.40	Нет закрепления	Нет закрепления	2.50
126	278910.28	1273463.12	Нет закрепления	Нет закрепления	2.50
127	278970.54	1273477.99	Нет закрепления	Нет закрепления	2.50
128	278976.49	1273488.41	Нет закрепления	Нет закрепления	2.50
129	278981.56	1273516.97	Нет закрепления	Нет закрепления	2.50
130	278972.57	1273530.14	Нет закрепления	Нет закрепления	2.50
131	278954.95	1273531.27	Нет закрепления	Нет закрепления	2.50
132	278942.62	1273536.46	Нет закрепления	Нет закрепления	2.50

Начальник отдела
(полное наименование должности)

М.П.



С. В. Кормина
(инициалы, фамилия)

"28" апреля 2016 г. № 76/00/301/2016-163010

КАДАСТРОВАЯ ВЫПИСКА О ЗЕМЕЛЬНОМ УЧАСТКЕ


КВ.6

1		Кадастровый номер: 76:11:000000:466		2		3	
Описание поворотных точек границы земельного участка				Лист № 19		Всего листов: 20	
Номер точки	Координаты		4	Объём отметки (точность определения)			
	X	Y					
133	278934.18	1273547.51	Нет закрепления	5			
134	278960.12	1273602.09	Нет закрепления	2.50			
135	279032.44	1273699.68	Нет закрепления	2.50			
136	279043.16	1273680.06	Нет закрепления	2.50			
137	279071.71	1273674.21	Нет закрепления	2.50			
138	279089.79	1273679.21	Нет закрепления	2.50			
139	279046.14	1273716.30	Нет закрепления	2.50			
140	279120.69	1273806.05	Нет закрепления	2.50			
141	279164.73	1273875.98	Нет закрепления	2.50			
142	279312.78	1274087.26	Нет закрепления	2.50			
143	279389.90	1274014.34	Нет закрепления	2.50			
144	279353.39	1273937.48	Нет закрепления	2.50			
145	279377.59	1273919.69	Нет закрепления	2.50			
146	279417.78	1273865.23	Нет закрепления	2.50			
147	279431.16	1273889.32	Нет закрепления	2.50			
148	279421.26	1273927.76	Нет закрепления	2.50			
149	279473.05	1273949.33	Нет закрепления	2.50			
150	279570.93	1273897.95	Нет закрепления	2.50			
151	279575.05	1273879.12	Нет закрепления	2.50			
152	279573.43	1273870.76	Нет закрепления	2.50			
153	279555.82	1273851.01	Нет закрепления	2.50			
154	279559.68	1273831.66	Нет закрепления	2.50			
155	279574.91	1273819.45	Нет закрепления	2.50			
156	279586.91	1273789.86	Нет закрепления	2.50			
157	279552.16	1273763.94	Нет закрепления	2.50			
158	279551.35	1273729.92	Нет закрепления	2.50			
159	279561.02	1273696.28	Нет закрепления	2.50			
160	279585.02	1273677.90	Нет закрепления	2.50			
161	279611.49	1273671.67	Нет закрепления	2.50			
162	279607.05	1273698.28	Нет закрепления	2.50			
163	279628.67	1273715.40	Нет закрепления	2.50			
164	279618.82	1273734.32	Нет закрепления	2.50			
165	279624.13	1273747.09	Нет закрепления	2.50			

Начальник отдела
(полное наименование должности)

(подпись)

С. В. Кормина
(инициалы, фамилия)



М.П.

"28" апреля 2016 г. № 7600/301/2016-163010

КАДАСТРОВАЯ ВЫПИСКА О ЗЕМЕЛЬНОМ УЧАСТКЕ

КВ.6

1		Кадастровый номер: 76:11:0000000:466		2		3	
Описание поворотных точек границы земельного участка		Лист № 20		Всего листов: 20			
Номер точки	Координаты		Описание закрепления на местности	Особые отметки (точность определения)			
	X	Y					
1			4				
166	279687.18	1273782.79	Нет закрепления				
167	279747.28	1273764.64	Нет закрепления				
168	279773.69	1273743.41	Нет закрепления				
169	279776.77	1273722.40	Нет закрепления				
170	279735.55	1273671.33	Нет закрепления				
171	279695.90	1273646.67	Нет закрепления				
172	279723.73	1273641.31	Нет закрепления				
173	279801.27	1273632.27	Нет закрепления				
174	279783.65	1273472.27	Нет закрепления				
175	279798.25	1273452.89	Нет закрепления				
176	279810.89	1273419.90	Нет закрепления				
177	279808.78	1273387.25	Нет закрепления				
178	279805.99	1273331.04	Нет закрепления				
179	279793.97	1273242.77	Нет закрепления				
180	279842.68	1273022.34	Нет закрепления				
181	279826.35	1272946.52	Нет закрепления				
182	279827.46	1272948.76	Нет закрепления				
183	279819.40	1272952.76	Нет закрепления				
184	279818.29	1272950.52	Нет закрепления				
185	279829.88	1272906.43	—				
186	279806.74	1272972.42	—				
187	279839.21	1273038.04	—				
188	279856.56	1272960.36	—				
189	279826.93	1272947.68	—				
190	279820.76	1272905.30	—				
191	279809.18	1272960.81	—				
192	279846.41	1273005.69	—				
193	279851.94	1272981.03	—				
194	279827.49	1272951.56	—				
195	279827.11	1272948.93	—				

Начальник отдела _____ (полное наименование должности)

С. В. Кормина (инициалы, фамилия)

